



# Woerden ontdekken met uw Smartphone of Ipad?



**Stap 1:** Download de gratis Layar-app voor Android of Iphone of update naar de laatste versie als je Layar al hebt.



**Stap 2:** Open Layar, houd de telefoon boven onderstaande afbeelding van “Verteller van het verhaal van Woerden” en druk op Scan om de actie te starten.



**Stap 3:** Houd de telefoon nogmaals boven de afbeelding en er verschijnt een rode button met “geo-layar”. Klik op die button.



Hiermee gaat u naar een Geo-layer: informatie over Woerden, historische gebouwen en plaatsen met nadere informatie, filmpjes, geluidsfragmenten enz.

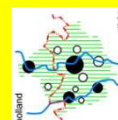
Als u met de smartphone in de buurt van een plaats komt, verschijnt er een groene stip, die groter wordt naarmate u de plaats dichterbij nadert. Als u op de stip klikt verschijnt er een pop-up-schermpje, waarmee u meer informatie over die plaats kunt krijgen.

Onderaan het scherm is een menubalk. Als deze niet zichtbaar is, klik dan op de drie streepjes rechtsonder.

Met MAP kunt u de plaatsen bekijken op een kaart van Woerden.

Met LIST ziet u de plaatsen onder elkaar staan.

Meer info: [mail@shhv.info](mailto:mail@shhv.info)



SHHV