

sticht

STICHTS-HOLLANDSE HISTORISCHE VERENIGING

opgericht in 1957

gevestigd te Woerden

werkgebied: de (voormalige) gemeenten: Bodegraven, Driebruggen, Harmelen, Kamerik, Linschoten, Montfoort, Oudewater, Snelrewaard, Willeskop, Woerden, Zegveld.

secretariaat: Meerkoetlaan 3, 3444 BH Woerden
internet: www.shhv.info

telefoon: 0348 - 41 41 26
e-mail: mail@shhv.info


postbank: 330797 t.n.v. penninmeester SHHV te Woerden

Woerden, april 2008

Uitnodigingen:

Het bestuur nodigt u van harte uit voor

1. ELIZABETH Een film van Shekhar Kapur uit 1998



op: **woensdag 9 april 2008 om 20.00 uur**

in: **De Dam, Wilhelminaweg 79, 3441 XB Woerden**

Toegangsprijs: voor leden op vertoon van hun lidmaatschapskaart: € 4,00.
Niet-leden: € 5,00.

1554. Mary I zit niet gemakkelijk op de troon van haar vader, omdat het protestantse gedeelte van de bevolking liever haar half-zus Elizabeth op de troon ziet. Ze laat haar zus opsluiten, maar tekent haar doodsvonnis niet, waardoor Elizabeth na de dood van Mary alsnog de troon erft. Elizabeth krijgt tegenstand van de katholieken in haar hof die haar graag zien trouwen, van de Duke of Norfolk die zelf de macht wil grijpen met behulp van de Spanjaarden, en van Mary Stuart die vanuit Schotland de aanval inzet. Haar problemen vergroten omdat ze een relatie heeft met een Lord, die ze om politieke en sociale redenen nooit zal kunnen trouwen.

Cate Blanchett, ook bekend van Lord of the Rings, werd met een Oscar genomineerd voor haar rol als Elizabeth. De Indiase regisseur Kapur kreeg bekendheid door zijn controversiële biopic van een andere rebelse 'koningin', The Bandit Queen. Tijdens de Oscaruitreiking bond Elizabeth de strijd aan met Shakespeare in Love, waar acteurs Joseph Fiennes, en Geoffrey Rush toevallig ook in meespeelden. Shakespeare in Love werd de grote winnaar. De film duurt 124 minuten.

2. De Nieuwe Hollandse Waterlinie Een lezing door de heer A. van Vuuren



op: **Maandag 21 april 2008 van 20.00 – 22.00 uur.**

in: **'t Trefpunt, Iepenlaan 2, 3481 XA Harmelen**

Toegang gratis

Deze avond geeft Arnold van Vuuren een presentatie over hoe de Nieuwe Hollandse Waterlinie weer tot leven wordt gebracht. Deze linie loopt van Muiden langs de oostkant van Utrecht tot de Biesbosch. Met sprekende dia's zal Van Vuuren laten zien hoe de Linie in elkaar zit en hoe eraan wordt gewerkt om de Linie te behouden door hem nieuwe functies te geven. Wat gebeurt er met de 50 forten van de Linie? Wat heeft de Linie te maken met de toekomstige ruimtelijke inrichting van dit deel van Nederland? En met de discussie over woningbouw tussen Leidsche Rijn en Harmelen? De Nieuwe Hollandse Waterlinie vervult als Nationaal Project een voorbeeldfunctie in het kader van het Belvederebeleid van de rijksoverheid. Met de Nota Belvedere poogt de overheid cultuurhistorie volwaardig en vroegtijdig te betrekken bij de inrichting van de ruimte van Nederland. Cultuurhistorie moet niet onder de kaasstolp, maar wordt inspiratiebron bij ruimtelijke ontwikkelingen.

Arnold van Vuuren is projectdirecteur van het nationaal project "De Nieuwe Hollandse waterlinie", waarin alle overheden en marktpartijen samen werken om de Linie te benutten en te behouden. Van Vuuren woont met zijn gezin in Woerden en is opgegroeid in Harmelen. Zie ook de website: www.hollandsewaterlinie.nl voor achtergrondinformatie en een groot aantal afbeeldingen.

Z.O.Z.

**Wilt u de nieuwsbrief ook per e-mail ontvangen, geef dan uw emailadres aan ons door.
Denkt u er ook aan om uw nieuwe emailadres aan ons door te geven als dit gewijzigd is**

Volgende bijeenkomsten:



Noteer deze data vast in uw agenda, want de volgende nieuwsbrief verschijnt, in verband met de feestdagen aan het eind van april, pas rond 4 mei.

Woensdag 7 mei:

20.00 uur **Film** in De Dam te Woerden.

Maandag 19 mei:

20.00 uur **Lezing** over **Hugo Jansz van Woerden** op het Defensie-eiland te Woerden.

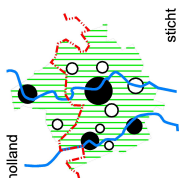
Maandag 26 mei:

20.00 uur **Lezing** over het **land van Woerden** door de schrijver van het boek met dezelfde titel, Adriaan Haartsen, in het Wapen van Harmelen te Harmelen.

Zaterdag 31 mei:


's middags **excursie Park van het Huis te Linschoten**

Heemtijsdinghen



Op onze website www.shhv.info is een geactualiseerd bestand geplaatst met een inhoudsopgave van alle artikelen van Heemtijsdinghen t/m 2007, gesorteerd op thema en op auteur. Hierdoor is het eenvoudiger om na te gaan of er ooit over een bepaald onderwerp een publicatie in Heemtijsdinghen is verschenen. Mocht u een bepaald artikel willen hebben, dan kunt u een berichtje sturen aan shhv.boekenafdeling@xs4all.nl. Wij missen nog enkele oude nummers. Zie onze website voor nadere informatie, als u ons wilt helpen die te verwerven.

Historische verzameling over Linschoten




Linschoten, Dorpstraat


Op zaterdagmiddag 29 maart jl. heeft in De Wildeman in Linschoten de overdracht plaatsgevonden van de collectie De Jong. Dankzij de bemiddeling van de SHHV heeft de burgemeester van Montfoort als bestuurder van het streekarchief Rijnstreek deze collectie in ontvangst willen nemen. Dirk de Jong heeft 25 jaar in Linschoten gewoond en heeft gedurende meer dan 50 jaar van alles verzameld wat over Linschoten werd gepubliceerd. Met name de collectie van meer dan 140 ansichtkaarten voorziet in een lacune in het Streekarchief. Maar ook de gedetailleerde ontsluiting van alle berichten op onderwerp maakt de 14 banden tot een feest der herkenning voor Linschotenaren. De collectie is op aanvraag in het Streekarchief in te zien.




Per 1 april 2008 treden de gemeenten Lopik, Oudewater en IJsselstein toe tot Streekarchief Rijnstreek. Op deze manier wordt de zo gewenste verbetering nagestreefd van het beheer van het oud-archief en de dienstverlening voor het publiek. De aansluiting van de drie gemeenten betekent een forse uitbreiding van het werkgebied van het Streekarchief. Dit komt ook in de nieuwe naam van de archiefdienst tot uiting: Het Streekarchief zal verder gaan onder de naam RHC (Regionaal Historisch Centrum) "Rijnstreek en Lopikerwaard".



Wapen Lopik



Wapen Oudewater



Wapen IJsselstein

De gemeenten Lopik, Oudewater en IJsselstein hebben onlangs verzocht aan te mogen sluiten bij de gemeenschappelijke regeling van het Streekarchief. De drie gemeenten kenden een samenwerkingsverband op het gebied van archiefbeheer. Uit onderzoek bleek dat aansluiting bij het Streekarchief te Woerden met name de kwaliteit van de dienstverlening aanzienlijk zou verhogen. De provincie toonde zich bereid dit initiatief te steunen met een eenmalige subsidie

Het bestuur van het Streekarchief, bestaande uit bestuurders van de gemeenten Bodegraven, Montfoort, Reeuwijk, Woerden en het Hoogheemraadschap De Stichtse Rijnlanden, heeft daarop het verzoek van de drie gemeenten ingewilligd. Omdat de besluitvorming pas op 29 maart rond kwam, kan het nieuwe RHC zich niet op de ingangsdatum van 1 april officieel presenteren. Het voornemen is dit in juni te doen, als het bestuur van het RHC in de nieuwe setting bijeen komt.

Voor het publiek betekent het dat men vanaf heden óók voor vragen over de geschiedenis en archieven van de Lopikerwaard in Woerden terecht kan. De archivisten van de op te heffen Samenwerking Archiefzorg Lopikerwaard werken nu bij het RHC. De komende tijd zullen bepaalde archieven worden verhuisd. In het archievenoverzicht op de website www.rhcrijnstreek.nl is vermeld welke archieven (voorlopig alleen op afspraak) zijn in te zien. Het streven is om op zo kort mogelijke termijn de meest geraadpleegde archieven in de archiefbewaarplaats van Woerden te hebben staan.

N.a.v. de lezing over cartografie



Tegen het slot van de boeiende lezing over cartografie door de heer Peter van der Krogt op 20 maart jl. wees hij op een website waarop veel informatie over historisch kaartmateriaal te vinden is. Caert-Thresoor is het enige Nederlandse tijdschrift over cartografie en op de bijbehorende website <http://www.maphist.nl/ct> wordt achtergrondinformatie verstrekt, beeldmateriaal getoond en worden links naar andere sites met interessant cartografisch materiaal geplaatst. Een boeiende site.